



GOBIERNO AUTÓNOMO DESCENTRALIZADO
MUNICIPAL DEL CANTÓN MEJÍA

MEMORANDO: 2025-00149-DFM

FECHA: 11 de abril del 2025

DE: Mgs. Blanca Jimena Villacís Viteri
Directora Financiera

PARA: Ing. Patricia Aide Ledesma Espín
Especialista de Planificación Estratégica y Cooperación
Interinstitucional
Tlga. Carmen Cecilia Quiroz
Directora Administrativa

ASUNTO: Respuesta a memorando Nro. 2025-083-PECI, Reforma
Presupuestaria No. 34

De mi consideración:

1. BASE LEGAL

**CÓDIGO ORGÁNICO DE ORGANIZACIÓN TERRITORIAL, AUTONOMÍA Y
DESCENTRALIZACIÓN, COOTAD.**

Art. 5.- Autonomía, -

"La autonomía política, administrativa y financiera de los gobiernos autónomos descentralizados y regímenes especiales prevista en la Constitución comprende el derecho y la capacidad efectiva de estos niveles de gobierno para regirse mediante normas y órganos de gobierno propios, en sus respectivas circunscripciones territoriales, bajo su responsabilidad, sin intervención de otro nivel de gobierno y en beneficio de sus habitantes. Esta autonomía se ejercerá de manera responsable y solidaria. En ningún caso pondrá en riesgo el carácter unitario del Estado y no permitirá la secesión del territorio nacional (...)
La autonomía financiera se expresa en el derecho de los gobiernos autónomos descentralizados de recibir de manera directa predecible, oportuna, automática y sin condiciones los recursos que les corresponden de su participación en el Presupuesto General de Estado, así como en la capacidad de generar y administrar sus propios recursos, de acuerdo a lo dispuesto en la Constitución y la ley."

Art. 255.- Reforma presupuestaria. -

"Una vez sancionado y aprobado el presupuesto sólo podrá ser reformado por alguno de los siguientes medios: trasposos, suplementos y reducciones de créditos. Estas operaciones se efectuarán de conformidad con lo previsto en las siguientes secciones de este Código"



Dirección

1



FECHA: 11 ABR 2025

G.A.D. MUNICIPAL DEL CANTÓN MEJÍA
DIRECCIÓN ADMINISTRATIVA
RECIBIDO

DIR. Machachi, Palacio Municipal
José Mejía E-50 y Simón Bolívar



G.A.D. MUNICIPAL DEL CANTÓN MEJÍA
DIRECCIÓN DE GEOMÁTICA, AVALUOS Y CATASTROS

HORA

11 ABR 2025 15:26

FIRMA

RECIBIDO



G.A.D. DEL CANTÓN MEJÍA
RECIBIDO

UNIDAD DE PLANIFICACIÓN

COORDINACIÓN DE PLANIFICACIÓN ESTRATÉGICA

FECHA: 11 ABR 2025

RECIBIDO

HORA



Art. 256.- Traspasos.

"El ejecutivo del gobierno autónomo descentralizado, de oficio o previo informe de la persona responsable de la unidad financiera, o a pedido de este funcionario, podrá autorizar traspasos de créditos disponibles dentro de una misma área, programa o subprograma, siempre que en el programa, subprograma o partida de que se tomen los fondos hayan disponibilidades suficientes, sea porque los respectivos gastos no se efectuaren en todo o en parte debido a causas imprevistas o porque se demuestre con el respectivo informe que existe excedente de disponibilidades."

Art. 257.- Prohibiciones. - No podrán efectuarse traspasos en los casos que se indican a continuación:

1. Para egresos que hubieren sido negados por el legislativo del gobierno autónomo a no ser que se efectúe siguiendo el mismo trámite establecido para los suplementos de crédito relativos a nuevos servicios;
2. Para creación de nuevos cargos o aumentos de las asignaciones para sueldos constantes en el presupuesto, salvo en los casos previstos para atender inversiones originadas en nuevas competencias, adquisición de maquinarias para la ejecución de la obra pública u otras similares;
3. De programas que se hallen incluidos en planes generales o regionales de desarrollo; y.
4. De las partidas asignadas para el servicio de la deuda pública, a no ser que concurra alguno de estos hechos:
 - a) Demostración de que ha existido exceso en la previsión presupuestaria;
 - b) Que no se hayan emitido o no se vayan a emitir bonos correspondientes a empréstitos previstos en el presupuesto; o,
 - c) Que no se hayan formalizado, ni se vayan a formalizar contratos de préstamos, para cuyo servicio se estableció la respectiva partida presupuestaria."

REGLAMENTO DEL CÓDIGO ORGÁNICO DE PLANIFICACIÓN Y FINANZAS PÚBLICAS

Art. 105.- Modificaciones presupuestarias.-

Son los cambios en las asignaciones del presupuesto aprobado que alteren las cantidades asignadas, el destino de las asignaciones, su naturaleza económica, la fuente de financiamiento o cualquiera otra identificación de cada uno de los componentes de la partida presupuestaria.

En los casos en que las modificaciones presupuestarias impliquen afectación a la programación de la ejecución presupuestaria, se deberá realizar su correspondiente reprogramación...

2. ANTECEDENTES

Con memorando Nro. 2025-120-DGAYC, de fecha 04 de abril de 2025, la Directora de Geomática, Avalúos y Catastros, remitió a la Especialista de Planificación Estratégica y Cooperación Interinstitucional, adicional adjuntó el





**GOBIERNO AUTÓNOMO DESCENTRALIZADO
MUNICIPAL DEL CANTÓN MEJÍA**

Informe Reforma Nro. 2025-092-DGAYC, de fecha 01 de abril de 2025, suscrito por la Analista de Geomática 1 y la Directora de Geomática, Avalúos y Catastros.

3. DESARROLLO

Con sumilla inserta por el Sr. Alcalde autoriza la Reforma Presupuestaria, POA/PAC en la cual señala: "Autorizado proceder trámite pertinente" en el memorando Nro. 2025-083-PECI, de fecha 09 de abril de 2025, adicional adjunta el Informe Reforma POA No. 034, de fecha 11 de abril de 2025, elaborado por la Analista de Planificación institucional, Seguimiento y Evaluación 2, y Aprobado por la Especialista de Planificación Estratégica y Cooperación Interinstitucional, en virtud al Memorando Nro. 2025-120-DGAYC, CERTIFICA que constan en el POA los siguientes proyectos de la Dirección de Geomática, Avalúos y Catastros, la cual solicita la reforma.

A continuación se detalla la Reforma Presupuestaria realizada mediante autorización del Sr. Alcalde del GAD Municipal del cantón Mejía.

Reforma Presupuestaria No. 34

| PROGR. | DIRECCIÓN | PROYECTO | PART. PRESUP. | COMPONENTE | AUMENTO | DISMINUCIÓN |
|--------|--------------------------------|---|---------------|--|-------------|-------------|
| 3.7.1 | Geomática, Avalúos y Catastros | Renovación de licencia para mapeo móvil y levantamiento de información georreferenciada | 73.07.02 | Adquisición de renovación de licencia para mapeo móvil y levantamiento de información georreferenciada | | \$ 7.000,00 |
| 3.7.1 | Geomática, Avalúos y Catastros | Fiscalización de ortofotografía escala 1:1000 de la zona urbana del cantón Mejía | 73.06.04 | Servicio de Fiscalización de ortofotografía escala 1:1000 de la zona urbana del cantón Mejía | \$ 7.000,00 | |
| TOTAL | | | | | \$ 7.000,00 | \$ 7.000,00 |

4. CONCLUSIÓN

Se ha procedido a realizar la Reforma Presupuestaria No. 34 de fecha 11 de abril de 2025, según la autorización del sr. Alcalde mediante sumilla inserta en memorando Nro. 2025-083-PECI de fecha 09 de abril de 2025 y documentos de sustento. Con la Finalidad de solicitar a quien corresponda realizar la reforma al POA/PAC 2025, según corresponda.



Dirección

DIR. Machachi, Palacio Municipal
José Mella E-50 v Simón Bolívar



GOBIERNO AUTÓNOMO DESCENTRALIZADO
MUNICIPAL DEL CANTÓN MEJÍA

Con sentimientos de distinguida consideración.

Atentamente,



Firmado electrónicamente por:
BLANCA JIMENA
VILLACIS VITERI

Mgs. Blanca Jimena Villacis Viteri
DIRECTORA FINANCIERA
mc

Copia:
Mgs. Stefanny Pillajo
Directora de Geomática, Avalúos y Catastros



Dirección
Financiera



GAD DE MEJÍA

DIRECCION FINANCIERA - DEPARTAMENTO DE PRESUPUESTO

REFORMA PRESUPUESTARIA

1º Reforma: 34

Fecha : 11/04/2025

Descripción: Según memorando Nro. 2025-083-PECI, Autorización del sr. alcalde de reforma presupuestaria y s/g memorando Nro. 2025-20-DGAYC, Dirección de Geomática, Avalúos y Catastros_ Fiscaliz
Tipo :Traspasos

| Dirección | Proyectos | Componente | Partida | SUPLEMENTO | | REDUCCIÓN | | TRASPASO | |
|--|--|--|--|------------|--------|-----------|--------|----------|-------------|
| | | | | Ingresos | Gastos | Ingresos | Gastos | Aumento | Disminución |
| 371 - DIRECCIÓN DE GEOMÁTICA, AVALÚOS Y CATASTROS. | 37102006 - Renovación de licencia para mapeo móvil y levantamiento de información georreferenciada | Adquisición de renovación de licencia para mapeo móvil y levantamiento de información georreferenciada | 730702 - Arrendamiento y Licencias de Uso de Paquetes Informáticos | | | | | 0,00 | 7.000,00 |
| | 37102001 - Fiscalización de ortofotografía escala 1:1000 de la zona urbana del cantón Mejía | Servicio de Fiscalización de ortofotografía escala 1:1000 de la zona urbana del cantón Mejía | 730604 - Fiscalización e Inspecciones Técnicas | | | | | 7.000,00 | 0,00 |
| | | Suman: | | 0,00 | 0,00 | 0,00 | 0,00 | 7.000,00 | 7.000,00 |



ELABORADO POR

CONTROL PREVIO

AUTORIZADO POR



GOBIERNO A.D. MUNICIPAL DEL CANTON MEJÍA
DIRECCIÓN FINANCIERA

INGRESOS DE DOCUMENTOS INTERNOS

No. DOCUMENTO: Memorando N. 2025-083-PECI

ASUNTO: Mediante Memorando No 2025-120-DGAYC - Requiere Reforma Mediante Informe No 019.

FECHA RECEPCIÓN: 10-04-2025 No. INGRESO: 0011315

PRESUPUESTOS ☒

RENTAS ☐

SECRETARÍA ☐

CONOCIMIENTO ☐

ESTUDIO / ANÁLISIS ☐

EMITIR INFORME ☐

VERIFICAR EVIDENCIAS ☐

TRAMITAR PAGOS ☐

URGENTE ☐

INSTRUCCIONES ESPECIALES:

CONTABILIDAD ☐

TESORERÍA ☐

OTROS ☐

INFORME DISPONIBILIDAD PRESUPUESTARIA ☐

HABLAR CON EL/LA D.F. ☐

REGISTRAR Y CONTABILIZAR ☐


ATENDER PEDIDO ☐

ARCHIVO ☐

DIRECTOR (A) FINANCIERO (A)

10-04-2025
Fecha Despacho

Original: BLANCO Copia: CELESTE





MEMORANDO N.-2025-083-PECI

FECHA: Machachi, 09 de abril del 2025

PARA: Sr. Tlgo. Wilson Humberto Rodríguez Vergara
**ALCALDE DEL GOBIERNO AUTÓNOMO DESCENTRALIZADO
MUNICIPAL DEL CANTÓN MEJÍA**

De mi consideración:

Reciba un cordial saludo, me dirijo a Usted Señor Alcalde para informarle que mediante Memorando N° 2025-120-DGAYC, de la Dirección de Geomática, Avalúos y Catastros la cual requiere la siguiente reforma, solicitamos muy comedidamente se autorice la reforma por lo cual emito el informe N° 019.

Particular que comunico para los fines consiguientes.

Atentamente,

PATRICIA AÍDE
LEDESMA ESPÍN

Ing. Patricia Ledesma

**ESPECIALISTA DE PLANIFICACIÓN ESTRATÉGICA Y COOPERACIÓN
INTERINSTITUCIONAL**G.A.D. MUNICIPAL DEL CANTÓN MEJÍA
DIRECCIÓN FINANCIERA
RECIBIDO

FECHA 10 ABR 2025

HORA

RECIBIDO 09 ABR 2025 14:30

HORA

Firma

FIRMA

10:20

FIRMA

Gabry C.

G.A. D. MUNICIPAL DEL CANTÓN MEJÍA
PRESUPUESTO
RECIBIDOFirma @ Alan 19:40
10/04/2025



PARA: Tlgo. Wilson Humberto Rodríguez Vergara
ALCALDE DEL G. A. D. MUNICIPAL DEL CANTÓN MEJÍA

INFORME REFORMA POA No. 019



En virtud al Memorando N° 2025-120-DGAYC, una vez revisado el Plan Operativo Anual POA 2025 CERTIFICO que constan el siguiente proyecto de la Dirección de Geomática, Avalúos y Catastros la cual solicita la siguiente reforma:


DETALLE

| PROGRAMA | DIRECCIÓN | PROYECTO | PARTIDA PRESUPUESTARIA | CPC | COMPONENTE | AUMENTO | DISMINUCIÓN | I | II | III |
|----------|--------------------------------|---|---------------------------|------------|--|-------------|-------------|---|----|-----|
| 3.7.1 | Geomática, Avalúos y Catastros | Renovación de licencia para mapeo móvil y levantamiento de información georreferenciada | 73.07.02 | 5129000112 | Adquisición de renovación de licencia para mapeo móvil y levantamiento de información georreferenciada | | \$ 7.000,00 | | X | |
| 3.7.1 | Geomática, Avalúos y Catastros | Fiscalización de ortofotografía escala 1:1000 de la zona urbana del cantón Mejía | 73.06.04 | 8399000114 | Servicio de Fiscalización de ortofotografía escala 1:1000 de la zona urbana del cantón Mejía | \$ 7.000,00 | | | X | |
| TOTAL | | | | | | \$ 7.000,00 | \$ 7.000,00 | | | |

La Dirección de Geomática, Avalúos y Catastros solicita la reforma de los proyectos antes descrito justificado en el Informe, anexo para la respectiva reforma.

Informe que pongo en su conocimiento para los fines pertinentes

| Elaborado por: | Revisado y Aprobado por: |
|--|--|
|  Firmado electrónicamente por: MARIA BELEN CANCHIG SALAS |  Firmado electrónicamente por: PATRICIA AIDE LEDESMA ESPIN |
| Ing. Belén Canchig | Ing. Patricia Ledesma |
| ANALISTA DE PLANIFICACIÓN INSTITUCIONAL, SEGUIMIENTO Y EVALUACIÓN 2 | ESPECIALISTA DE PLANIFICACIÓN ESTRATÉGICA Y COOPERACIÓN INTERINSTITUCIONAL |



GOBIERNO AUTÓNOMO DESCENTRALIZADO
MUNICIPAL DEL CANTÓN MEJÍA

DIRECCIÓN DE
GEOMÁTICA, AVALÚOS Y
CATASTROS

Memorando No. 2025-120-DGAYC

Machachi, 04 de abril de 2025

PARA: ING. PATRICIA LEDESMA
ESPECIALISTA DE PLANIFICACIÓN ESTRATÉGICA Y
COOPERACIÓN INTERINSTITUCIONAL

DE: MGS. STEFANNY PILLAJO
DIRECTORA DE GEOMÁTICA, AVALÚOS Y CATASTROS

ASUNTO: REFORMA POA/PAC/PRESUPUESTARIA - "Servicio de Fiscalización de ortofotografía escala 1:1000 de la zona urbana del cantón Mejía"

De mi consideración:

Con un atento y cordial saludo me dirijo a Usted con la finalidad de poner en conocimiento el INFORME No. 2025-092-DGAYC de fecha 01 de abril del 2025, que adjunto, el cual contiene el informe de la Reforma POA/PAC/PRESUPUESTARIA del proyecto "Servicio de Fiscalización de ortofotografía escala 1:1000 de la zona urbana del cantón Mejía".

Con sentimientos de distinguida consideración.

Atentamente,



Firmado electrónicamente por:
STEFANNY PAMELA
PILLAJO CUEVA

Mgs. Stefanny Pillajo
DIRECTORA DE GEOMÁTICA, AVALÚOS Y CATASTROS



G.A.D. DEL CANTÓN MEJÍA
RECIBIDO
UNIDAD DE PLANIFICACIÓN
COOPERACIÓN INTERINSTITUCIONAL Y ESTRATÉGICO

FECHA: 04 ABR 2025

RECIBIDO

HORA

*Ing. Belen Carachig
Coordinadora
Fines asignados*



INFORME No. 2025-092-DGAYC

Reforma POA/PAC Y PRESUPUESTARIA

Machachi, 01 de abril de 2024

1. ANTECEDENTES

Mediante Memorando Nro. GADMCM-ALC-2024-0337-M de fecha 19 de agosto de 2024, el Tlgo. Wilson Humberto Rodríguez Vergara en su calidad de Alcalde del Gobierno A.D. Municipal del Cantón Mejía, remite: *"el Cálculo Definitivo de los Ingresos y los Límites del Gasto de las diferentes Direcciones de la Municipalidad para el ejercicio fiscal 2025, a los cuales deberán ceñirse en la formulación de sus respectivos proyectos de presupuesto"* y dentro del POA 2025, la Dirección de Geomática, Avalúos y Catastros contempló el siguiente Objeto de Contratación:

Adquisición de renovación de licencia para mapeo móvil y levantamiento de información georreferenciada

| UNIDAD | PROYECTO | COMPONENTES / OBJETO DE CONTRATACIÓN | PARTIDA PRESUPUESTARIA | CPC | PRESUPUESTO | CUATRIMESTRE | | |
|-----------|--|--|------------------------|-----------|-------------|--------------|----|-----|
| | | | | | | I | II | III |
| GEOMÁTICA | Fiscalización de ortofotografía escala 1 1000 de la zona urbana del cantón Mejía | Servicio de Fiscalización de ortofotografía escala 1 1000 de la zona urbana del cantón Mejía | 73.06.04 | 839900114 | \$3.000,00 | X | | |

Con fecha 23 de enero del 2025 el Ing. Sergio Escobar, Analista de Geomática 1, elabora el PERFIL DEL PROYECO del objeto de contratación "Servicio de fiscalización de ortofotografía escala 1:1000 de la zona urbana del cantón Mejía"; mismo que fue revisado y aprobado por: Mgs, Stefanny Pillajo, Directora de Geomática, Avalúos y Catastros.

Mediante Memorando Nro. GADMCM-DGC-2025-0063-M del 27 de enero del 2025 la Mgs, Stefanny Pillajo, Directora de Geomática, Avalúos y Catastros solicita a la Ing. Patricia Ledesma, Analista de Cooperación Interinstitucional 3, la emisión de la certificación POA para el proyecto "Servicio de Fiscalización de ortofotografía escala 1:1000 de la zona urbana del cantón Mejía."

Con fecha 27 de enero del 2025 la Ing. Patricia Ledesma, Analista de Cooperación Interinstitucional 3 emite la CERTIFICACIÓN POA No. 17-2025. Donde certifica que el objeto de contratación "Servicio de Fiscalización de ortofotografía escala 1:1000 de la zona urbana del cantón Mejía" ha sido considerado en la Planificación Anual 2025 del Gobierno A.D. del Cantón Mejía.

Con fecha 31 de enero de 2025 el Ing. Sergio Escobar, Analista de Geomática 1, elabora el Informe de Necesidad, mismo que fue revisado y aprobado por la Mgs, Stefanny Pillajo, Directora de Geomática, Avalúos y Catastros correspondiente al "Servicio de Fiscalización de ortofotografía escala 1:1000 de la zona urbana del cantón Mejía."

Mediante Memorando Nro. GADMCM-DGC-2025-0080-M de fecha 31 de enero de 2025 la Mgs, Stefanny Pillajo, Directora de Geomática, Avalúos y Catastros solicita a la Tlga. Carmen Quiroz, Directora Administrativa, la emisión de las certificaciones que correspondan al objeto de contratación "Servicio de Fiscalización de ortofotografía escala 1:1000 de la zona urbana del cantón Mejía".

Mediante Memorando Nro. GADMCM-DADM-2025-0203-M con fecha 04 de febrero de 2025 la Tlga-



Carmen Quiroz, Directora Administrativa, remite la respuesta al Memorando Nro. GADMCM-DGC-2025-080-M de fecha 31 de enero de 2025 donde se adjuntan: CERTIFICACIÓN PAC 004-2025 de fecha 4 de febrero de 2025, elaborado por el Mgs. Carlos Caiza, funcionario de Compras Públicas, y aprobado por la Tlga. Carmen Quiroz, Directora Administrativa donde certifica que el Objeto de Contratación solicitado, se encuentra en el Plan Anual de Contratación PAC correspondiente a Servicio de Fiscalización de ortofotografía escala 1:1000 de la zona urbana de cantón Mejía y VERIFICACIÓN CATE Y CPC RESTRINGIDO No. 2025-005 de fecha 4 de febrero de 2025 elaborado por el Mgs. Carlos Caiza, Gestor Encargado, donde se indica que el objeto de contratación "Servicio de Fiscalización de ortofotografía escala 1:1000 de la zona urbana del cantón Mejía" no consta en el catálogo electrónico.

Mediante **Memorando No. 2025-077-DGAYC** de fecha 13 de marzo de 2025 la Mgs. Stefanny Pillajo, Directora de Geomática, Avalúos y Catastros remite a la ING. Patricia Ledesma, Especialista de Planificación Estratégica y Cooperación Interinstitucional "(...) el **INFORME No. 2025-075-DGAYC** de fecha 13 de marzo del 2025, el cual contiene el informe de la Reforma POA/PAC del proyecto Servicio de digitación del archivo documental de la Dirección de Geomática, Avalúos y Catastros".

Con Oficio Nro. 2025-008-DGAYC de fecha 18 de marzo del 2025 la Mgs. Stefanny Pillajo, Directora de Geomática, Avalúos y Catastros solicita al CRNL. EMC. Iván Ramírez Álvarez Director del Instituto Geográfico Militar "(...) la información correspondiente a costos, tiempos requeridos para la fiscalización de ortofotografía escala 1:1000, y aprobación de los mismos, de igual manera solicito la información correspondiente a los requisitos mínimos para la elaboración de los Términos de Referencia del proceso antes mencionado tales como: equipo mínimo, personal técnico mínimo, experiencia mínima del personal técnico, experiencia general del oferente y experiencia específica del oferente".

Con Oficio Nro. IGM-IGM-2025-0502-OF de fecha 28 de marzo de 2025 el CRNL. EMC. Iván Ramírez Álvarez Director del Instituto Geográfico Militar remite a la Mgs. Stefanny Pillajo, Directora de Geomática, Avalúos y Catastros la oferta para la fiscalización de ortofoto con costos y tiempos.

Con **MEMORANDO: 2025-0089-DFM** de fecha 27 de marzo de 2025 la Ing. Blanca Villacis, Directora Financiera informa que "(...) se ha procedido a realizar la reforma Presupuestaria Nro. 31 de fecha 26 de marzo de 2025 según la autorización del sr. Alcalde mediante sumilla inserta en memorando Nro. 2025-062-PECI de fecha 21 de marzo de 2025 y documentos de sustento (...)."

Mediante **RESOLUCIÓN ADMINISTRATIVA Nro. 2025-PAC-08-UCP-GADMCM** suscrito por el Tlgo. Wilson Rodríguez Vergara ALCALDE GOBIERNO AUTÓNOMO DESCENTRALIZADO MUNICIPAL DEL CANTÓN MEJÍA, resuelve: Artículo 1. – "Aprobar la Séptima Reforma al Plan Anual de Contrataciones del Gobierno Autónomo Descentralizado Municipal del Cantón Mejía previsto para el presente año 2025; de conformidad a los considerandos expuestos en la presente Resolución; y, en aplicación a lo dispuesto en los artículos 22 de la Ley Orgánica del Sistema Nacional de Contratación Pública y 43 de su Reglamento General; que permitirá reformar conforme a la necesidad y requerimiento solicitado por las diferentes Direcciones de la entidad".

2. JUSTIFICACIÓN

Dentro de la planificación realizada por la Dirección de Geomática Avalúos y Catastros para la ejecución de los proyectos dentro del POA 2025 se contempla que el "Servicio de Fiscalización de ortofotografía escala 1:1000 de la zona urbana del cantón Mejía", tiene un valor de \$ 3,000.00 (tres mil dólares de los Estados Unidos de América con 00/100) sin incluir IVA, esto de acuerdo al Oficio Nro. IGM-IGM-2024-0695-OF de fecha 17 de abril de 2024 en la cual adjunta la "OFERTA PARA LA FISCALIZACIÓN DE LA RED GEODÉSICA Y ORTOFOTOS PARA EL PROYECTO CONSULTORÍA PARA LA ACTUALIZACIÓN, DEPURACIÓN Y AJUSTE DE INFORMACIÓN CARTOGRÁFICA Y CATASTRAL DEL CANTÓN MEJÍA" donde se indica que el servicio de Fiscalización calidad, exactitud posicional Ortofoto escala 1: 1.000 y Fiscalización de calidad de MDT se cotiza por un valor de \$4.168,42(CUATRO MIL CIENTO SESENTA Y OCHO DÓLARES DE LOS ESTADOS UNIDOS DE NORTEAMÉRICA CON 42/100), más 0% de I.V.A.



Una vez realizada la verificación de la cotización remitida por el Instituto Geográfico Militar con fecha 28 de marzo del 2025 y en base a la *Ley de Cartografía Nacional: Art. 23.- "Los trabajos cartográficos autorizados de conformidad con el Art. 19, serán supervisados, fiscalizados y aprobados por el Instituto Geográfico Militar"* y la aprobación de *"ESPECIFICACIONES TÉCNICAS PARA LA FISCALIZACIÓN DE ORTOFOTO VERDADERA PARA PRODUCCIÓN DE CARTOGRAFÍA BÁSICA CON FINES CATASTRALES A ESCALA 1:1 000"* aprobada con fecha 26 de septiembre del 2024, se puede verificar que existe una diferencia significativa en el valor del presupuesto referencial aprobado en la planificación para el año 2025 para el proyecto denominado Servicio de Fiscalización de ortofotografía escala 1:1000 de la zona urbana del cantón Mejía.

Por tal razón, el "Servicio de Fiscalización de ortofotografía escala 1:1000 de la zona urbana del cantón Mejía" representará un impacto significativo a corto plazo en relación a la generación de normativa la cual ayudará a la mejora en los procesos que realiza la Dirección de Geomática, Avalúos y Catastros, en diferencia del proyecto "Renovación de licencia para mapeo móvil y levantamiento de información georreferenciada", con el Componente/ Objeto de Contratación "Adquisición de renovación de licencia para mapeo móvil y levantamiento de información georreferenciada" la cual disminuye el tiempo en el procesamiento de información levantada en campo sin embargo esta puede ser pospuesta debido a la importancia de cumplir con la *Ley de Cartografía Nacional y su Reglamento*.

2.1. JUSTIFICACIÓN TÉCNICA

Al ser un proyecto relevante para cumplir con los estándares técnicos mínimos del IGM y MIDUVI, aumentando la confiabilidad de los datos que son manejados en la Dirección de Geomática Avalúos y Catastros. El contar con ortofotografías fiscalizadas y aprobadas por el IGM sirve como un precedente para la mejora y actualización continua del catastro pues permite obtener información más verídica en el ámbito geográfico, como apoyo en ámbitos constructivos y de áreas sensibles.

Por lo antes expuesto se han planteado el aumento en el presupuesto al proyecto "Fiscalización de ortofotografía escala 1:1000 de la zona urbana del cantón Mejía", con el Componente/ Objeto de Contratación con el Componente/ Objeto de Contratación "Servicio de Fiscalización de ortofotografía escala 1:1000 de la zona urbana del cantón Mejía".

2.2. ANÁLISIS DE LA JUSTIFICACIÓN ECONÓMICA

De acuerdo a la publicación realizada por el Instituto Geográfico Militar en el mes de septiembre del 2024 de las *"ESPECIFICACIONES TÉCNICAS PARA LA FISCALIZACIÓN DE ORTOFOTO VERDADERA PARA PRODUCCIÓN DE CARTOGRAFÍA BÁSICA CON FINES CATASTRALES A ESCALA 1:1 000"* y la información remitida por el MSc. Alexander Vinuesa Jefe de Producto Técnico de la Dirección de Difusión Geoespacial y captación en el cual menciona que: *"En referencia a la cotización del 16 de abril de 2024 me permito informar que se encuentra fuera de vigencia y calculada con la normativa anterior, adjunto el procedimiento vigente para fiscalización de OTF desde septiembre de 2024 al detectar irregularidades en la ortorrectificación de la información catastral por el MIDUVI, donde consta la verificación de exactitud posicional y calidad de la OTF incorporando nuevos criterios como la revisión de mínimo 20 puntos de control en campo. Respecto a esta nueva cotización no se nos solicitó la de la red geodésica al ya encontrarse aprobada por el ejecutor. Toda la documentación técnica vigente y actualizada se encuentra disponible para su revisión en:*

<https://www.geoportaligm.gob.ec/normativa/fiscalizacion.html>

Actualmente la fiscalización se realiza en tres etapas, siendo obligatorio cumplir con todas, así como con la aprobación de cada una de estas para pasar a la siguiente etapa (detallado en los procedimientos de fiscalización). El procedimiento es el siguiente:



Primera etapa, verificación de la exactitud posicional de los productos cartográficos (ortofoto/ ortoimagen) y exactitud posicional de productos geodésicos (red geodésica y/o puntos de control) entregados por el contratante.

Segunda etapa, calidad de la ortofoto (en cuanto a la radiometría y la geometría de la imagen), descrita en el documento Especificaciones técnicas para la fiscalización de ortofoto verdadera y ortoimágenes para la producción de cartografía básica con fines catastrales a escala 1:1 000 y 1:5 000.

Tercera etapa, un control de calidad y verificación de: compleción, consistencia lógica y exactitud temática de la cartografía, sobre un archivo digital entregado por el Contratante, que debe contener el levantamiento cartográfico según las coberturas definidas en el Catálogo de Objetos escala 1: 1000 con fines catastrales vigente." (énfasis añadido).

2.3. CASO FORTUITO

No aplica

3. DESARROLLO

En base a Ley de Cartografía Nacional. Art. 23.- "Los trabajos cartográficos autorizados de conformidad con el Art. 19, serán supervisados, fiscalizados y aprobados por el Instituto Geográfico Militar". Acogiendo la información remitida por el MSc. Alexander Vinuesa Jefe de Producto Técnico de la Dirección de Difusión Geoespacial y Captación del Instituto Geográfico Militar, en el cual menciona que: *Actualmente la fiscalización se realiza en tres etapas, siendo OBLIGATORIO cumplir con todas, así como con la aprobación de cada una de estas para pasar a la siguiente etapa (detallado en los procedimientos de fiscalización). El procedimiento es el siguiente:*

Primera etapa, verificación de la exactitud posicional de los productos cartográficos (ortofoto/ ortoimagen) y exactitud posicional de productos geodésicos (red geodésica y/o puntos de control) entregados por el contratante.

Segunda etapa, calidad de la ortofoto (en cuanto a la radiometría y la geometría de la imagen), descrita en el documento Especificaciones técnicas para la fiscalización de ortofoto verdadera y ortoimágenes para la producción de cartografía básica con fines catastrales a escala 1:1 000 y 1:5 000.

Tercera etapa, un control de calidad y verificación de: compleción, consistencia lógica y exactitud temática de la cartografía, sobre un archivo digital entregado por el Contratante, que debe contener el levantamiento cartográfico según las coberturas definidas en el Catálogo de Objetos escala 1: 1000 con fines catastrales vigente." (énfasis añadido).

De acuerdo a lo expuesto anteriormente, la Dirección de Geomática, Avalúos y Catastros solicita la reforma para el incremento del presupuesto al proyecto "Fiscalización de ortofotografía escala 1:1000 de la zona urbana del cantón Mejía" con el Componente/ Objeto de Contratación Servicio de Fiscalización de ortofotografía escala 1:1000 de la zona urbana del cantón Mejía" con partida presupuestaria 73.06.04, CPC 839900114 a ejecutarse en el segundo cuatrimestre

El cambio de cuatrimestre se realizará debido a que con Memorando Nro. GADMCM-ALC-WR-2025-065-M de fecha 11 de marzo de 2025 suscrito por el Ilgo. Wilson Rodríguez, Alcalde del G.A.D. del Cantón Mejía mediante el cual dispone que: "Los demás procesos de contratación, en sus distintas modalidades, deberán ser publicados en el portal de compras públicas hasta el 28 de marzo de 2025, sin posibilidad de prórroga (...)", por lo no es posible ejecutar el proyecto dentro del plazo establecido dado que no se alcanzan los tiempos requeridos para completarlo de manera adecuada.

4. ANÁLISIS DE LA PROPUESTA DE REFORMA PRESUPUESTARIA

De lo antes expuesto se propone realizar la siguiente reforma que detallo a continuación:

Cuadro No. 1 DETALLE DE LA REFORMA DE POA Y PAC y PRESUPUESTARIA 2025



| UNIDAD | PROYECTO | COMPONENTES / OBJETO DE CONTRATACIÓN | PARTID A PRESUP UESTAR LA | CPC | MODALIDA D | PRESUPUESTO INICIAL SUBTOTAL | AUMENT O | DISMINU CIÓN | TOTAL FINANCIA MINETO SUBTOTAL L | CUATRIMES TRE | | |
|------------------|---|--|---------------------------------------|------------|------------------|------------------------------------|-------------|-----------------|--|------------------|----|-----|
| | | | | | | | | | | I | II | III |
| SITUACIÓN ACTUAL | | | | | | | | | | | | |
| GEOMÁTICA | Renovación de licencia para mapeo móvil y levantamiento de información georreferenciada | Adquisición de renovación de licencia para mapeo móvil y levantamiento de información georreferenciada | 73.07.02 | 5129000112 | Ínfima Cuantía | \$7.000,00 | \$ 0,00 | \$7.000,00 | \$ 0,00 | | X | |
| GEOMÁTICA | Fiscalización de ortofotografía escala 1 1000 de la zona urbana del cantón Mejía | Servicio de Fiscalización de ortofotografía escala 1 1000 de la zona urbana del cantón Mejía | 73.06.04 | 839900114 | Régimen Especial | \$ 3.000,00 | \$7.000,00 | \$ 0,00 | \$ 10.000,00 | | X | |
| SUBTOTAL | | | | | | \$ 10.000,00 | \$ 7.000,00 | \$ 7.000,00 | \$ 10.000,00 | | | |



5. RECOMENDACIÓN

Por lo antes mencionado se recomienda la autorización de reforma del POA, PAC y PRESUPUESTARIA; de los proyectos descritos en el cuadro anterior.

6. FIRMAS DE RESPONSABILIDAD

| Elaborado por: | Revisado y Aprobado por: |
|---|---|
|  Firmado electrónicamente por: MAYRA GISELA GUALOTUÑA QUILLUPANGUI |  Firmado electrónicamente por: STEFANNY PAMELA PILLAJO CUEVA |
| Ing. Mayra Gualotuña Analista de Geomática 1 | Mgs. Stefanny Pillajo Directora de Geomática, Avalúos y Catastros |